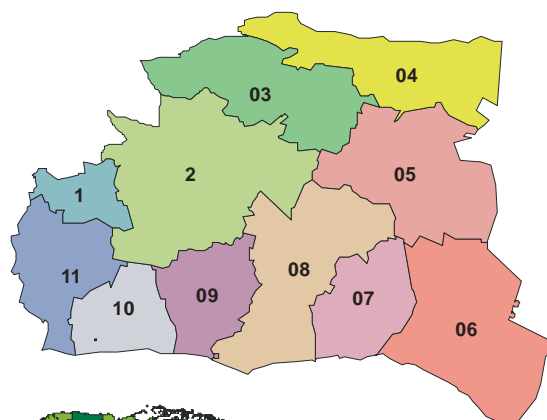


MAYABEQUE

- 01 Bejucal
- 02 San José de las Lajas
- 03 Jaruco
- 04 Santa Cruz del Norte
- 05 Madruga
- 06 Nueva Paz
- 07 San Nicolás
- 08 Güines
- 09 Melena del Sur
- 10 Batabanó
- 11 Quivicán



Ubicación geográfica: Región Occidental, entre los 22° 34' , 23°11' de latitud norte y los 82° 28' , 81° 40' de longitud oeste.

Límites geográficos:

Al Norte: Provincia de La Habana y Estrecho de la Florida

Al Sur: Golfo de Batabanó

Al Este: Provincia de Matanzas

Al Oeste: Provincia de Artemisa

Río de mayor longitud: Mayabeque

52,9 Km de largo

8,8 m³/s de gasto

2 afluentes

Vertiente: Sur

Nace: En los 22°55' latitud norte y los 84°04' longitud oeste, a 100 metros de altitud.

Desemboca: en la playa Mayabeque, situada en una zona pantanosa.

Corre: En dirección nordeste-suroeste.

Décimo cuarto lugar en extensión entre las provincias con 3 732,73 Km².
Representa el 3,40 % de la superficie total del país

Mayor elevación: El Palenque con 331,5 metros de altura.

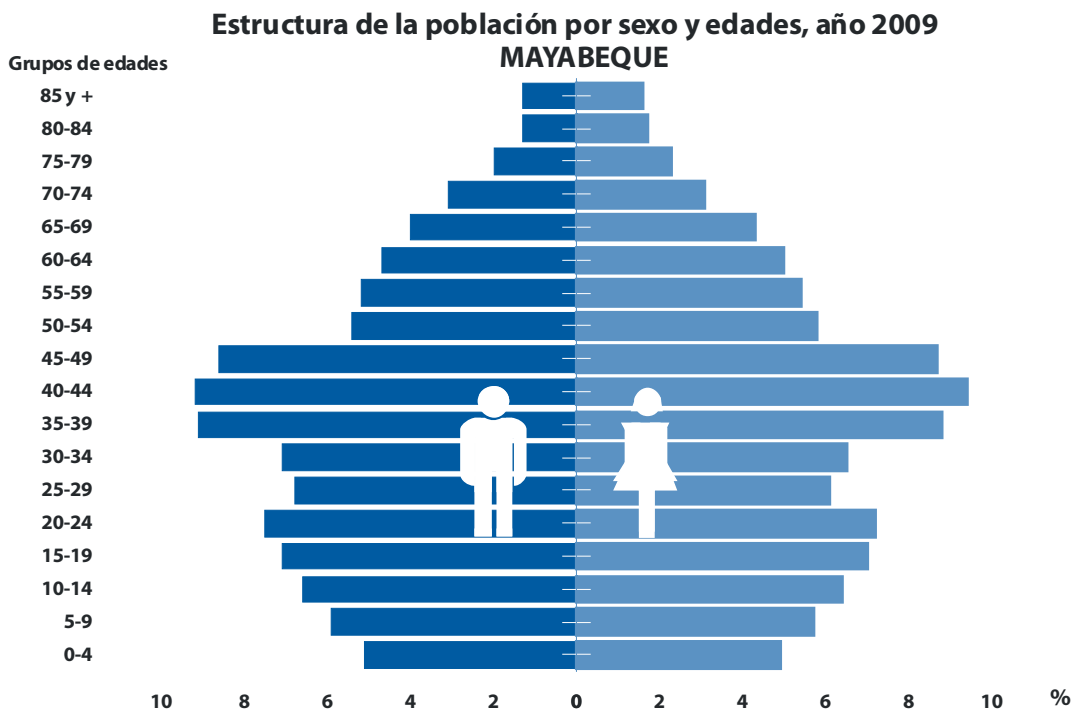
Geografía Física

Su relieve está caracterizado por la Llanura Habana- Matanzas donde se encuentran la Llanura sur Habana-Matanzas y las Alturas de Bejucal y Madruga, pertenecientes a las Alturas Bejucal-Madruga-Coliseo, donde se encuentra el punto culminante de la provincia. Los ríos son cortos y de poco caudal, destacándose los ríos Mayabeque, Canasí y Jibacoa. Predominan los suelos fersialíticos, pardos, ferralíticos y húmicos calcimórficos.

MAYABEQUE

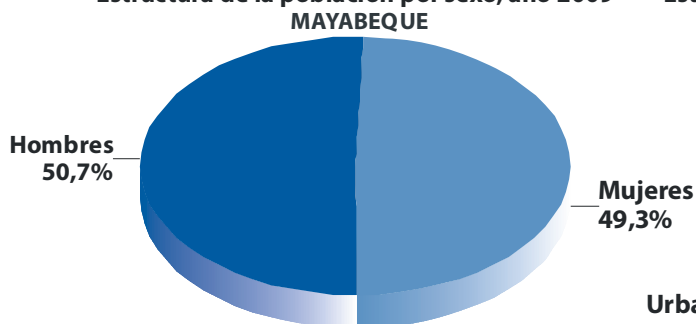
Superficie, población y densidad de Mayabeque, al 31/12/2009					
CODIGO	MUNICIPIOS	Superficie Territorial (Km ²)	% de la provincia	Población	Densidad de Población (hab/Km ²)
	Mayabeque	3732,73	100,00	381 446	102,2
01	Bejucal	116,36	3,1	26 966	231,7
02	San José de las Lajas	592,67	15,9	74 186	125,2
03	Jaruco	275,90	7,4	25 135	91,1
04	Santa Cruz del Norte	379,38	10,2	34 216	90,2
05	Madrugá	459,58	12,3	29 805	64,9
06	Nueva Paz	522,80	14,0	25 471	48,7
07	San Nicolás	228,86	6,1	20 695	90,4
08	Güines	433,09	11,6	67 919	156,8
09	Melena del Sur	233,56	6,3	20 646	88,4
10	Batabanó	263,43	7,1	26 944	102,3
11	Quivicán	227,10	6,1	29 463	129,7

MAYABEQUE	Diferencia		
CONCEPTO	2008	2009	09-08
Población residente al 31 de diciembre (U)	380 286	381 446	1 160
% de población del país	3,4	3,4	-
Mujeres	187 482	188 097	615
% del total provincial	49,3	49,3	-
Hombres	192 804	193 349	545
% del total provincial	50,7	50,7	-
Índice de masculinidad (hombres por 1 000 mujeres)	1 028	1 028	-

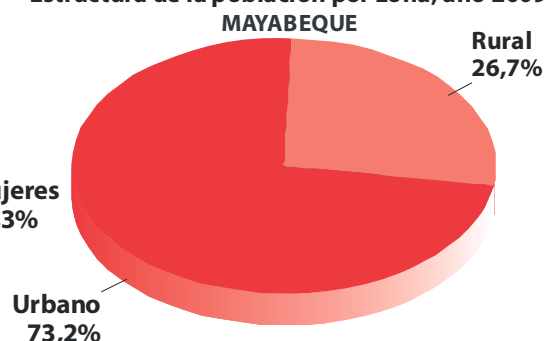


MAYABEQUE

Estructura de la población por sexo, año 2009



Estructura de la población por zona, año 2009



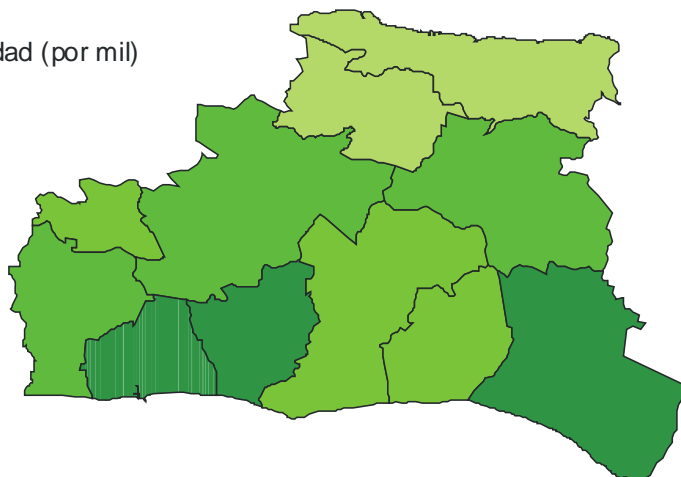
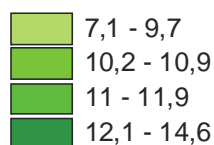
Población total por municipios, según sexo y zonas, al 31/12/2009

	Total	Hombres	Mujeres
Ambas Zonas			
Mayabeque	381 446	193 349	188 097
Bejucal	26 966	13 598	13 368
San José de las Lajas	74 186	37 681	36 505
Jaruco	25 135	12 541	12 594
Santa Cruz del Norte	34 216	17 462	16 754
Madruga	29 805	15 179	14 626
Nueva Paz	25 471	13 121	12 350
San Nicolás	20 695	10 408	10 287
Güines	67 919	33 990	33 929
Melena del Sur	20 646	10 560	10 086
Batabanó	26 944	13 865	13 079
Quivicán	29 463	14 944	14 519
Urbana			
Mayabeque	279 597	139 512	140 085
Bejucal	19 995	9 948	10 047
San José de las Lajas	51 758	25 850	25 908
Jaruco	18 245	9 003	9 242
Santa Cruz del Norte	23 072	11 590	11 482
Madruga	21 384	10 691	10 693
Nueva Paz	19 073	9 598	9 475
San Nicolás	15 505	7 681	7 824
Güines	53 834	26 546	27 288
Melena del Sur	14 180	7 150	7 030
Batabanó	22 144	11 312	10 832
Quivicán	20 407	10 143	10 264
Rural			
Mayabeque	101 849	53 837	48 012
Bejucal	6 971	3 650	3 321
San José de las Lajas	22 428	11 831	10 597
Jaruco	6 890	3 538	3 352
Santa Cruz del Norte	11 144	5 872	5 272
Madruga	8 421	4 488	3 933
Nueva Paz	6 398	3 523	2 875
San Nicolás	5 190	2 727	2 463
Güines	14 085	7 444	6 641
Melena del Sur	6 466	3 410	3 056
Batabanó	4 800	2 553	2 247
Quivicán	9 056	4 801	4 255

MAYABEQUE

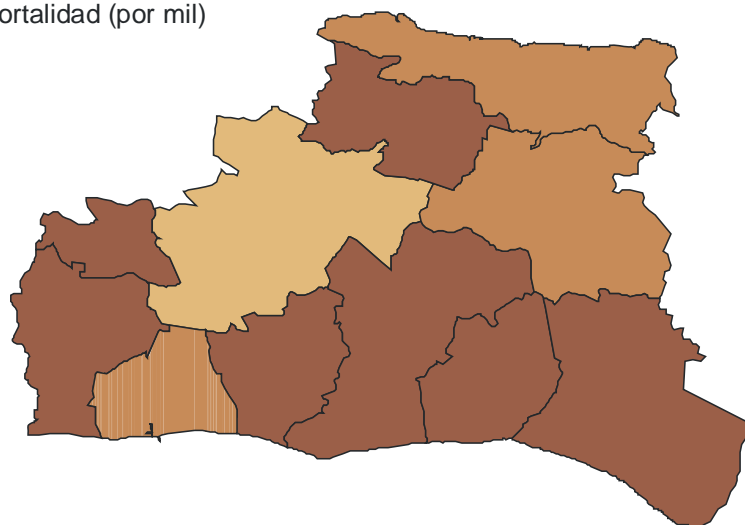
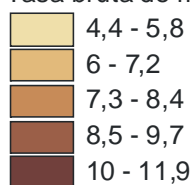
MAYABEQUE	Diferencia		
CONCEPTO	2008	2009	09-08
Nacidos vivos (U)	3 786	4 134	348
Tasa de natalidad (por 1 000 habitantes)	10,0	10,9	0,9
Tasa global de fecundidad (hijos por mujer)	1,51	1,63	0,12
Tasa bruta de reproducción (hijas por mujer)	0,72	0,79	0,07

Tasa bruta de natalidad (por mil)



MAYABEQUE	Diferencia		
CONCEPTO	2008	2009	09-08
Defunciones generales (U)	3 183	3 207	24
Tasa de mortalidad general (por 1 000 habitantes)	8,4	8,4	0,0
Tasa de mortalidad infantil (por 1 000 nacidos vivos)	5,0	5,8	0,8
Esperanza de vida al nacer (2005-2007) (años)	77,35	77,35	-
Mujeres	79,52	79,52	-
Hombres	75,38	75,38	-

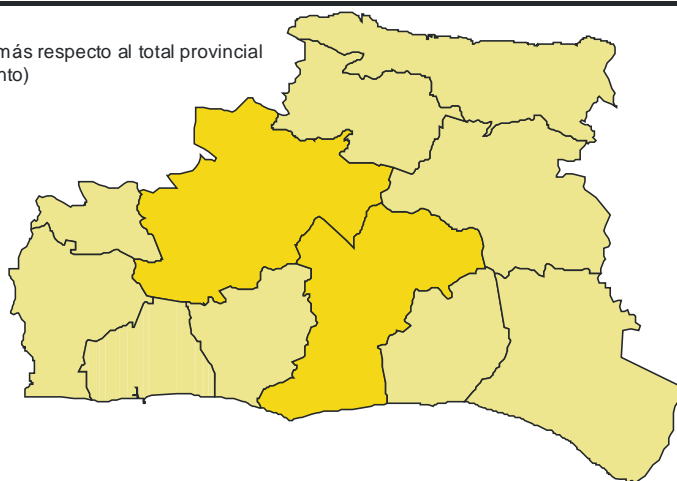

Tasa bruta de mortalidad (por mil)



MAYABEQUE

MAYABEQUE	Diferencia		
CONCEPTO	2008	2009	09-08
Grado de envejecimiento (60 y más años / Población Total) (por ciento)	17,8	18,2	0,3
Relación (60 y más años / 0-14 años) por 1 000	1035	1070	35
Relación (60 y más años / 15-59 años) por 1 000	274	279	5
Relación de dependencia (0-14 + 60 y más años/15-59 años) por 1 000	540	541	1
Edad media	37,70	37,95	0,25
Edad mediana	37,40	37,76	0,36

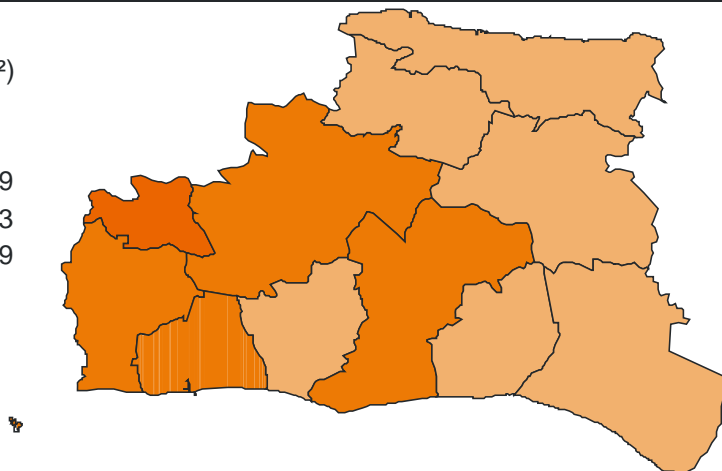
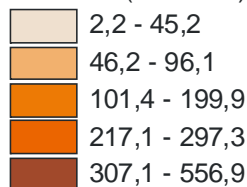
Población de 60 años y más respecto al total provincial de esas edades (por ciento)



Ciudades de la provincia de Mayabeque Censo de Población y Viviendas, año 2002

CIUDADES	Población			Superficie (Km ²)	Densidad de Población (hab/Km ²)
	Total	Hombres	Mujeres		
San José de las Lajas	33 233	16 333	16 900	6,022	2 806,38
Güines	42 801	20 962	21 839	4,201	5 198,52

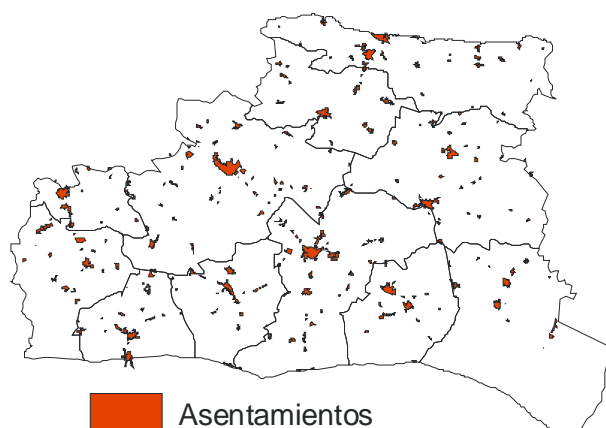
Densidad (Hab/Km²)



MAYABEQUE

Asentamientos urbanos y rurales, por provincias y municipios Censo de Población y Viviendas, año 2002

CODIGO MUNICIPIOS		Asentamientos				
		Total	Urbanos	%	Rurales	%
	Mayabeque	274	59	21,5	215	78,5
01	Bejucal	16	2	12,5	14	87,5
02	San José de la Lajas	48	10	20,8	38	79,2
03	Jaruco	16	4	25,0	12	75,0
04	Santa Cruz del Norte	29	8	27,6	21	72,4
05	Madruga	33	6	18,2	27	81,8
06	Nueva Paz	14	4	28,6	10	71,4
07	San Nicolás	18	4	22,2	14	77,8
08	Güines	42	6	14,3	36	85,7
09	Melena del Sur	21	3	14,3	18	85,7
10	Batabanó	18	6	33,3	12	66,7
11	Quivicán	19	6	31,6	13	68,4



Población por municipios y porcentaje respecto a la provincia, en orden descendente, al 31/12/2009

CODIGO	MUNICIPIOS	Población	% respecto a la provincia
	Mayabeque	381 446	100,0
02	San José de las Lajas	74 186	19,4
08	Güines	67 919	17,8
04	Santa Cruz del Norte	34 216	9,0
05	Madruga	29 805	7,8
11	Quivicán	29 463	7,7
01	Bejucal	26 966	7,1
10	Batabanó	26 944	7,1
06	Nueva Paz	25 471	6,7
03	Jaruco	25 135	6,6
07	San Nicolás	20 695	5,4
09	Melena del Sur	20 646	5,4

MAYABEQUE

Orden que ocupa el municipio respecto al país, según su superficie territorial, cantidad de población y grado de envejecimiento, año 2009				
Mayabeque		Orden que ocupa		
CODIGO	MUNICIPIO	Superficie	Población	Envejecimiento
1	Bejucal	154	138	50
2	San José de las Lajas	85	42	70
3	Jaruco	139	145	91
4	Santa Cruz del Norte	124	107	8
5	Madrugá	115	128	66
6	Nueva Paz	105	143	25
7	San Nicolás	144	156	32
8	Güines	119	50	45
9	Melena del Sur	143	157	27
10	Batabanó	141	139	64
11	Quivicán	145	129	131