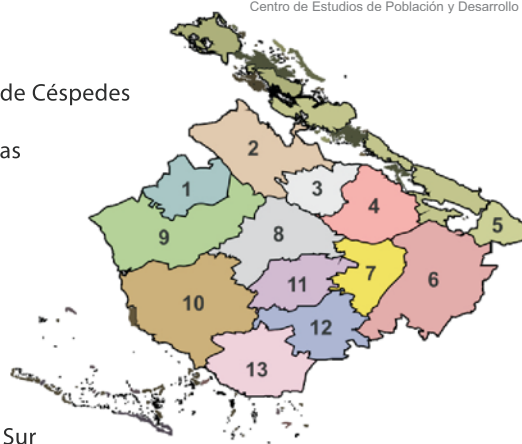




- 01 Carlos Manuel de Céspedes
- 02 Esmeralda
- 03 Sierra de Cubitas
- 04 Minas
- 05 Nuevitas
- 06 Guáimaro
- 07 Sibanicú
- 08 Camagüey
- 09 Florida
- 10 Vertientes
- 11 Jimaguayú
- 12 Najasa
- 13 Santa Cruz del Sur



Ubicación geográfica: Situada al este de la región central, entre 20°27', 22°29' de latitud norte y los 78°00', 78°10' de longitud oeste.

Primer lugar en extensión entre las provincias con 15 386,16 Km². Representa el 14,00% de la superficie total del país.

Limites geográficos:

Al Norte: Canal Viejo de Bahamas
Al Este: Provincia Las Tunas
Al Sur: Mar Caribe
Al Oeste: Provincia Ciego de Ávila

Río de mayor longitud: Caonao

154 km de largo
1 003 km² de área
12,4 m³/s de gasto
46 afluentes



Vertiente: Norte

Nace: En la llanura del Centro de Camagüey-Las Tunas, en los 21°30' de latitud norte y los 77°54' de longitud oeste, a 110 metros de altitud.

Desemboca: En la llanura del norte de Camagüey – Las Tunas.

Corre: En dirección suroeste - norte.

Mayor elevación: Cerro Tuabaquey con 330 metros de altura.

Geografía física:

Predominan las llanuras altas, medias y bajas; del Norte, Centro y Sur de Camagüey-Las Tunas. Su hidrografía está representada por los ríos Caonao, San Pedro, Máximo y Saramaguacán y los embalses Jimaguayú, Porvenir, Amistad Cubano-Búlgara y Muñoz. Prevalecen los suelos pardos con carbonatos, húmicos calcimórficos, fersialíticos, hidromórficos y vertisuelos.

CAMAGUEY CONCEPTO	2009	2010	Diferencia 10-09
Población residente al 31 de diciembre (U)	782 582	780 598	-1 984
% de población del país	7,0	6,9	-
Mujeres	388 219	387 430	-789
% del total provincial	49,6	49,6	-
Hombres	394 363	393 168	-1 195
% del total provincial	50,4	50,4	-
Índice de masculinidad (hombres por 1 000 mujeres)	1 016	1 015	-1

Estructura de la población por sexo y edades, año 2010 CAMAGUEY

Grupos de edades

85 y +

80-84

75-79

70-74

65-69

60-64

55-59

50-54

45-49

40-44

35-39

30-34

25-29

20-24

15-19

10-14

5-9

0-4

10 8 6 4 2 0 2 4 6 8 10 %

Estructura de la población por sexo, año 2010

CAMAGUEY

Hombres
50,4%

Mujeres
49,6%

Estructura de la población por zona, año 2010

CAMAGUEY

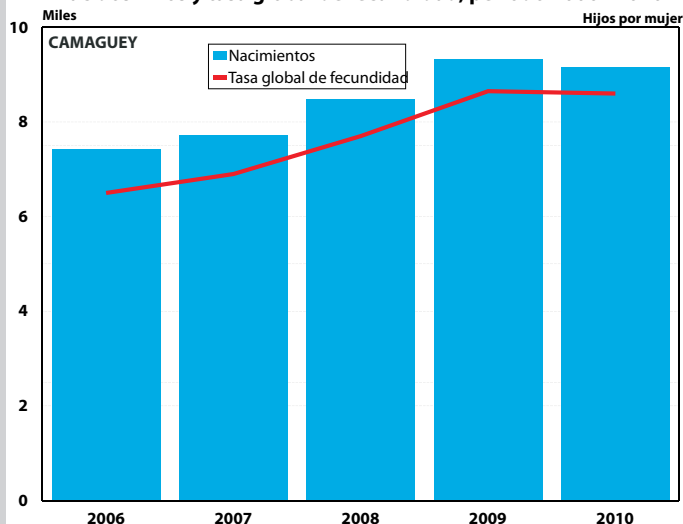
Rural
26,0%

Urbano
74,0%

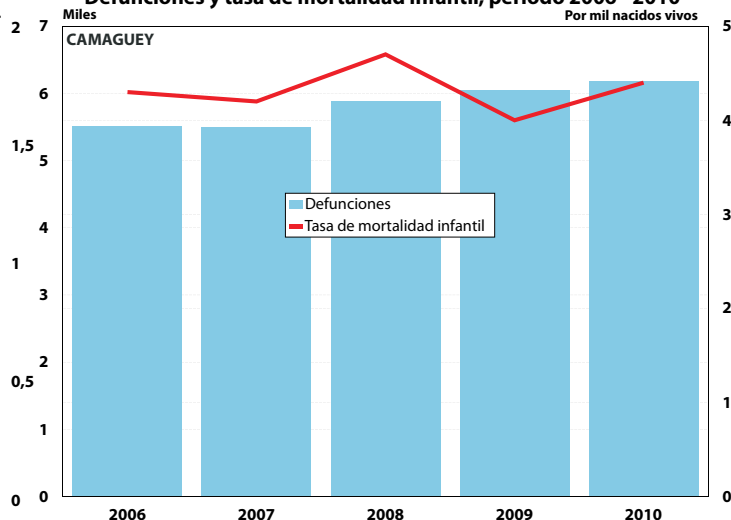
CAMAGUEY			
CONCEPTO	2009	2010	Diferencia 10-09
Nacidos vivos (U)	9 308	9 159	-149
Tasa de natalidad (por 1 000 habitantes)	11,90	11,72	-0,18
Tasa global de fecundidad (hijos por mujer)	1,73	1,72	-0,01
Tasa bruta de reproducción (hijas por mujer)	0,82	0,84	0,02

CAMAGUEY			
CONCEPTO	2009	2010	Diferencia 10-09
Defunciones generales (U)	6 028	6 183	155
Tasa de mortalidad general (por 1 000 habitantes)	7,7	7,9	0,2
Tasa de mortalidad infantil (por 1 000 nacidos vivos)	4,0	4,4	0,4
Tasa de mortalidad materna (por 100 000 nacidos vivos)	85,9	54,6	-31,3
Esperanza de vida al nacer (2005-2007) (años)	78,12	78,12	-
Mujeres	78,78	78,78	-
Hombres	76,58	76,58	-

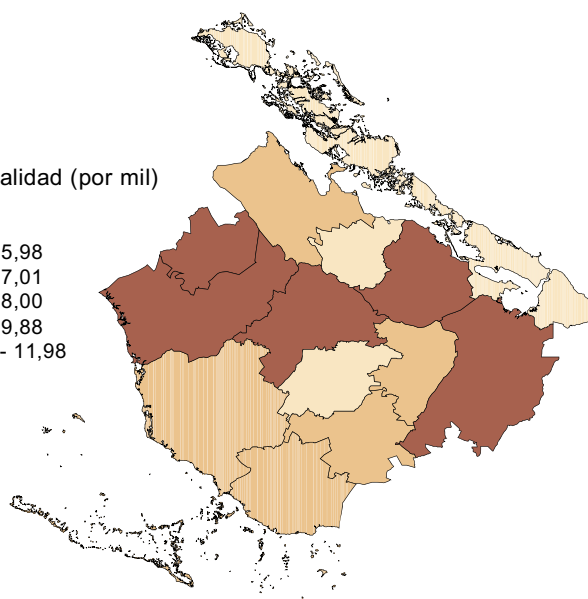
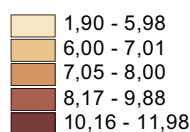
Nacidos vivos y tasa global de fecundidad, período 2006 - 2010



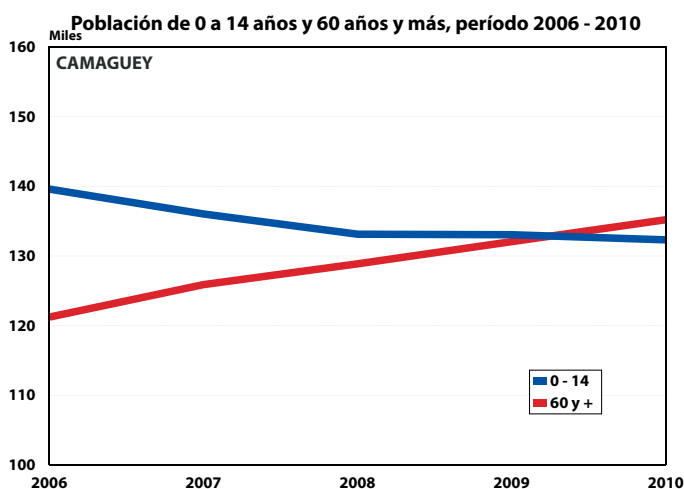
Defunciones y tasa de mortalidad infantil, período 2006 - 2010



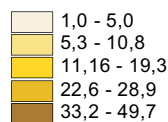
Tasa bruta de mortalidad (por mil)



CAMAGUEY			
CONCEPTO	2009	2010	Diferencia 10-09
Grado de envejecimiento (60 y más años) (por ciento)	16,9	17,3	0,4
Relación (60 y más años / 0-14 años) por 1 000	993	1022	29
Relación (60 y más años / 15-59 años) por 1 000	255	264	8
Relación de dependencia (0-14 + 60 y más años/15-59 años) por 1 000	512	521	9
Edad media	38,10	38,43	0,33
Edad mediana	38,05	38,57	0,52

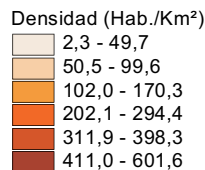
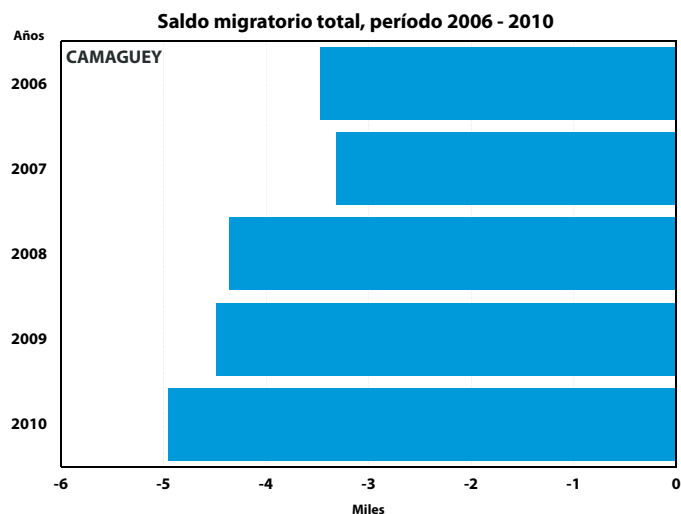


Población de 60 años y más respecto a total provincia de esas edades (por ciento)



Población, superficie y densidad por ciudades Censo de Población y Viviendas, año 2002

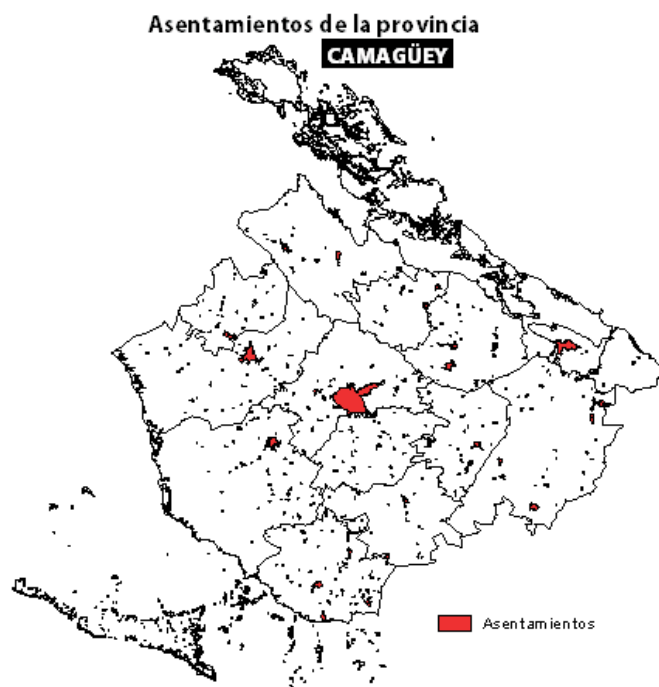
CAMAGUEY			Densidad de Población (hab/Km ²)
CIUDADES	Población	Superficie (Km ²)	
Camagüey	301 574	82,186	3 669,41
Florida	53 847	16,298	3 303,90
Nuevitas	38 995	18,456	2 112,86
Vertientes	28 368	7,806	3 634,13



Asentamientos urbanos y rurales, por provincias y municipios

Censo de Población y Viviendas, año 2002

CODIGO	PROVINCIA/MUNICIPIO	Asentamientos			
		Total	Urbanos	%	Rurales
30	Camagüey	488	37	7,6	451
01	Carlos Manuel de Céspedes	25	3	12,0	22
02	Esmeralda	22	3	13,6	19
03	Sierra de Cubitas	16	2	12,5	14
04	Minas	42	3	7,1	39
05	Nuevitas	12	1	8,3	11
06	Guáimaro	47	6	12,8	41
07	Sibanicú	32	4	12,5	28
08	Camagüey	45	2	4,4	43
09	Florida	46	3	6,5	43
10	Vertientes	59	3	5,1	56
11	Jimaguayú	40	3	7,5	37
12	Najasa	25	1	4,0	24
13	Santa Cruz del Sur	77	3	3,9	74



Ciudades de la provincia de Camagüey

Censo de Población y Viviendas, año 2002

CIUDADES	MUNICIPIO	Categoría poblacional	Población		
			Total	Hombres	Mujeres
Camagüey	Camagüey	1er Orden	301 574	146 811	154 763
Florida	Florida	3er Orden	53 847	26 756	27 091
Vertientes	Vertientes	3er Orden	28 368	14 326	14 042
Nuevitas	Nuevitas	3er Orden	38 995	19 408	19 587

Superficie de Camagüey, año 2010

CODIGO	MUNICIPIOS	Superficie Territorial (Km ²)	% de la provincia
30	Camagüey	15 386,16	100,0
01	Carlos Manuel de Céspedes	664,13	4,3
02	Esmeralda	1 905,82	12,4
03	Sierra de Cubitas	566,38	3,7
04	Minas	1 056,33	6,9
05	Nuevitas	1 372,32	8,9
06	Guáimaro	1 286,03	8,4
07	Sibanicú	745,11	4,8
08	Camagüey	1 098,58	7,1
09	Florida	1 743,78	11,3
10	Vertientes	2 041,09	13,3
11	Jimaguayú	783,43	5,1
12	Najasa	885,32	5,8
13	Santa Cruz del Sur	1 237,84	8,0

Población total por municipios, según sexo y zonas, al 31/12/2010

	Total	Hombres	Mujeres
Ambas Zonas			
Camagüey	780 598	393 168	387 430
Carlos M. de Céspedes	24 310	12 481	11 829
Esmeralda	31 109	15 971	15 138
Sierra de Cubitas	19 494	10 130	9 364
Minas	37 683	19 315	18 368
Nuevitas	57 643	28 858	28 785
Guáimaro	42 824	21 867	20 957
Sibanicú	31 557	16 358	15 199
Camagüey	323 442	158 349	165 093
Florida	71 314	36 095	35 219
Vertientes	53 768	27 871	25 897
Jimaguayú	21 706	11 455	10 251
Najasa	16 003	8 513	7 490
Santa Cruz del Sur	49 745	25 905	23 840
Urbano			
Camagüey	594 574	293 795	300 779
Carlos M. de Céspedes	15 520	7 791	7 729
Esmeralda	22 678	11 379	11 299
Sierra de Cubitas	10 849	5 529	5 320
Minas	24 861	12 502	12 359
Nuevitas	46 220	23 015	23 205
Guáimaro	29 793	14 711	15 082
Sibanicú	18 386	9 307	9 079
Camagüey	306 406	149 204	157 202
Florida	55 993	27 904	28 089
Vertientes	31 939	16 008	15 931
Jimaguayú	3 154	1 651	1 503
Najasa	3 371	1 732	1 639
Santa Cruz del Sur	25 404	13 062	12 342
Rural			
Camagüey	186 024	99 373	86 651
Carlos M. de Céspedes	8 790	4 690	4 100
Esmeralda	8 431	4 592	3 839
Sierra de Cubitas	8 645	4 601	4 044
Minas	12 822	6 813	6 009
Nuevitas	11 423	5 843	5 580
Guáimaro	13 031	7 156	5 875
Sibanicú	13 171	7 051	6 120
Camagüey	17 036	9 145	7 891
Florida	15 321	8 191	7 130
Vertientes	21 829	11 863	9 966
Jimaguayú	18 552	9 804	8 748
Najasa	12 632	6 781	5 851
Santa Cruz del Sur	24 341	12 843	11 498

**Población por municipios y por ciento respecto a la provincia,
en orden descendente, año 2010**

CODIGO	MUNICIPIOS	Población	% respecto a la provincia
30	Camagüey	780 598	100,0
08	Camagüey	323 442	41,4
09	Florida	71 314	9,1
05	Nuevitas	57 643	7,4
10	Vertientes	53 768	6,9
13	Santa Cruz del Sur	49 745	6,4
06	Guáimaro	42 824	5,5
04	Minas	37 683	4,8
07	Sibanicú	31 557	4,0
02	Esmeralda	31 109	4,0
01	Carlos M. de Céspedes	24 310	3,1
11	Jimaguayú	21 706	2,8
03	Sierra de Cubitas	19 494	2,5
12	Najasa	16 003	2,1

**Orden que ocupa el municipio respecto al país, según su superficie
territorial, cantidad de población y grado de envejecimiento, año 2010**

CAMAGUEY CODIGO	MUNICIPIO	Orden que ocupa		
		Superficie	Población	Envejecimiento
01	Carlos Manuel de Céspedes	69	148	107
02	Esmeralda	4	124	72
03	Sierra de Cubitas	97	160	162
04	Minas	20	98	76
05	Nuevitas	8	57	100
06	Guáimaro	10	85	71
07	Sibanicú	57	121	106
08	Camagüey	17	3	52
09	Florida	5	43	58
10	Vertientes	3	62	131
11	Jimaguayú	49	153	150
12	Najasa	38	165	96
13	Santa Cruz del Sur	12	71	136