



01 Isla de la Juventud

**Ubicación geográfica:** Situada en el golfo de Batabanó y al norte del mar Caribe, en la región occidental, en los 21°42' de latitud norte y los 82°50' de longitud oeste.

Ocupa una extensión de 2 419,27Km². Representa el 2,20% de la superficie total del país.

**Limites geográficos:**

Al Norte: Aguas del golfo de Batabanó  
Al Este: Aguas de la plataforma insular, Matanzas  
Al Sur: Mar Caribe  
Al Oeste: Aguas de la plataforma insular, Pinar del Río

**Río de mayor longitud:** Las Nuevas  
28 km. de largo  
2 26,1 km² de área  
- m³/s de gasto  
6 afluentes



Vertiente Norte

Nace: En la llanura del norte de la Isla de la Juventud, en los 21°48' de latitud norte y los 82°56' de longitud oeste, a 30 metros de altitud.

Desemboca: En punta de Tirry.

Corre: En dirección sur-norte.

**Mayor elevación:** Sierra de La Cañada con 303 metros de altura.

**Geografía física:**

El territorio es llano, destacándose la llanura del Norte de la Isla de la Juventud, donde se encuentran las sierras de Casas, de Caballos y de la Cañada; y la llanura del sur de la Isla de la Juventud. Su hidrografía está representada por los ríos Las Nuevas, San Pedro, Las Casas y Júcaro y entre los embalses el Viet-Nam Heroico. Predominan los suelos hidromórficos en las costas, hacia el centro ferralíticos y al sur húmicos calcimórficos.

<b>ISLA DE LA JUVENTUD</b>			Diferencia
CONCEPTO	2009	2010	10-09
Población residente al 31 de diciembre (U)	86 256	86 420	164
% de población del país	0,8	0,8	-
Mujeres	42 499	42 571	72
% del total provincial	49,3	49,3	-
Hombres	43 757	43 849	92
% del total provincial	50,7	50,7	-
Índice de masculinidad (hombres por 1 000 mujeres)	1 030	1 030	-

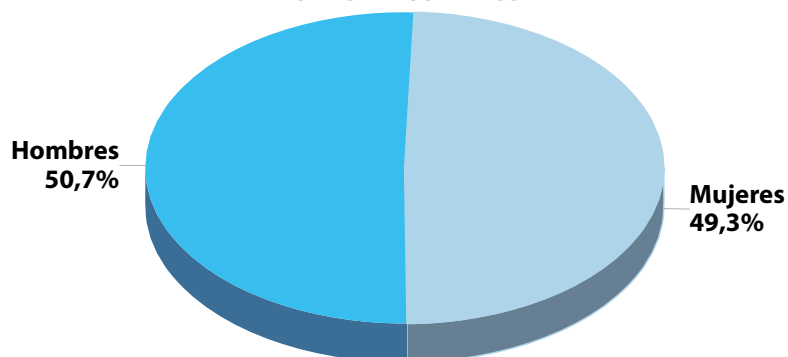
### Estructura de la población por sexo y edades, año 2010 **ISLA DE LA JUVENTUD**

#### Grupos de edades



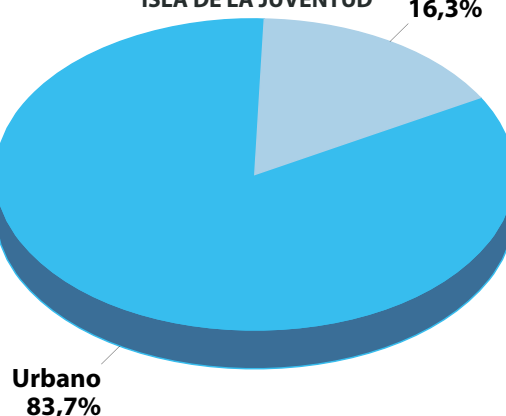
#### Estructura de la población por sexo, año 2010

ISLA DE LA JUVENTUD



#### Estructura de la población por zona, año 2010

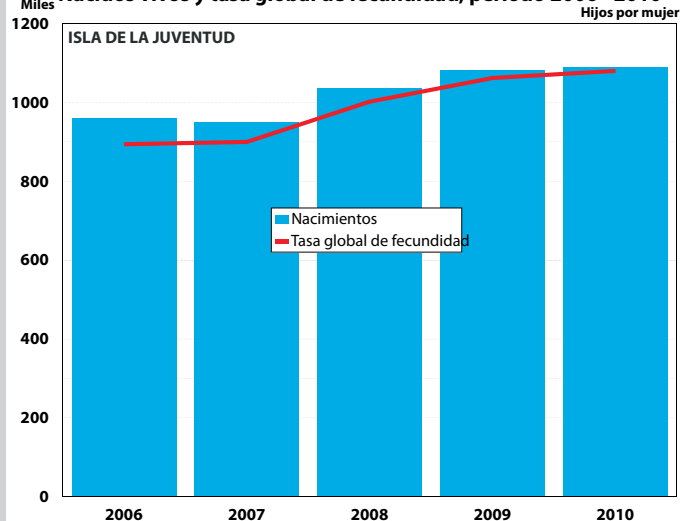
ISLA DE LA JUVENTUD  
Rural 16,3%



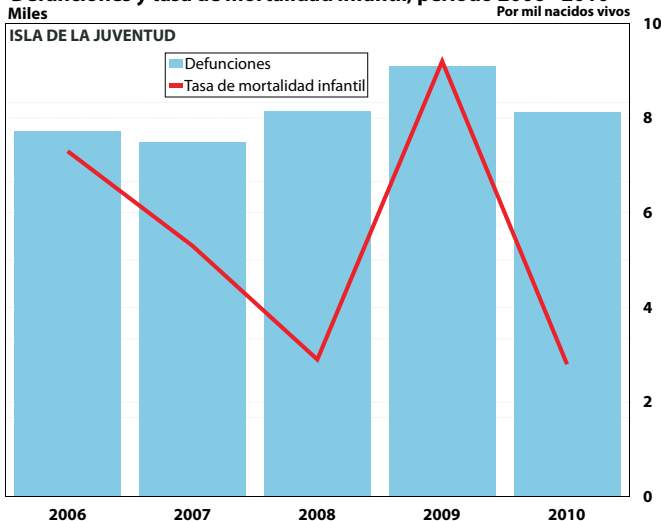
ISLA DE LA JUVENTUD			Diferencia
CONCEPTO	2009	2010	10-09
Nacidos vivos (U)	1 082	1 088	6
Tasa de natalidad (por 1 000 habitantes)	12,55	12,60	0,05
Tasa global de fecundidad (hijos por mujer)	1,77	1,80	0,03
Tasa bruta de reproducción (hijas por mujer)	0,86	0,89	0,03

ISLA DE LA JUVENTUD			Diferencia
CONCEPTO	2009	2010	10-09
Defunciones generales (U)	546	487	-59
Tasa de mortalidad general (por 1 000 habitantes)	6,3	5,6	-0,7
Tasa de mortalidad infantil (por 1 000 nacidos vivos)	9,2	2,8	-6,4
Tasa de mortalidad materna (por 100 000 nacidos vivos)	-	-	-
Esperanza de vida al nacer (2005-2007) (años)	76,64	76,64	-
Mujeres	78,99	78,99	-
Hombres	74,55	74,55	-

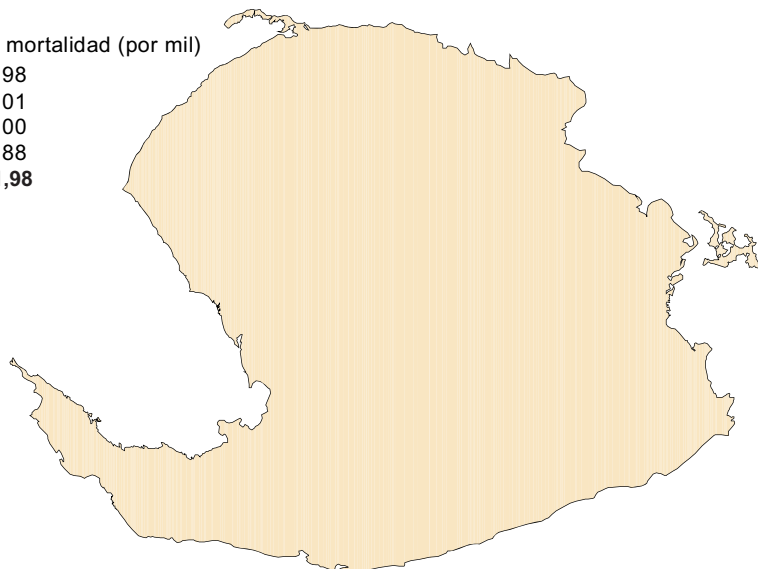
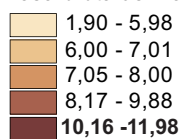
Nacidos vivos y tasa global de fecundidad, período 2006 - 2010



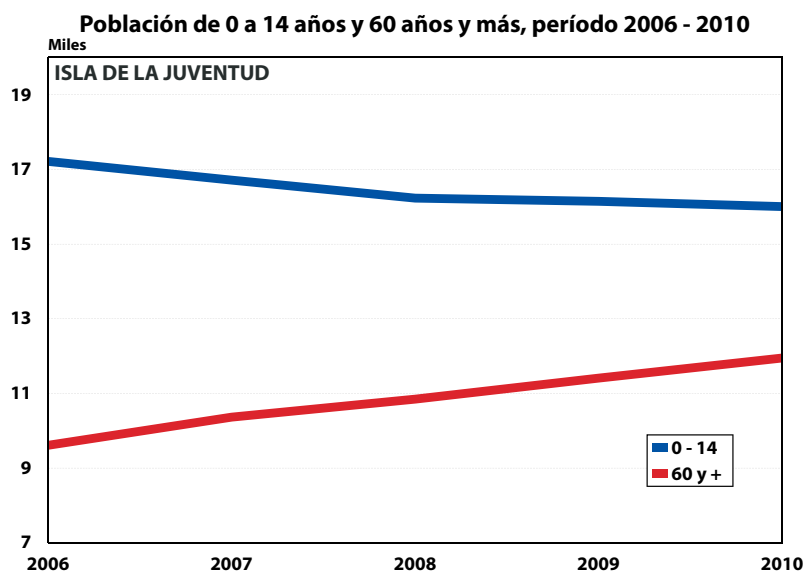
Defunciones y tasa de mortalidad infantil, período 2006 - 2010



Tasa bruta de mortalidad (por mil)

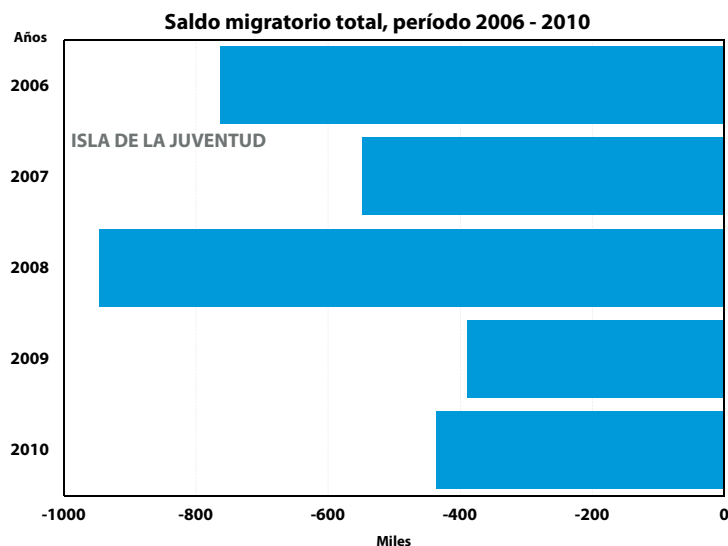


ISLA DE LA JUVENTUD			Diferencia
CONCEPTO	2009	2010	10-09
Grado de envejecimiento (60 y más años) (por ciento)	13,2	13,8	0,6
Relación (60 y más años / 0-14 años) por 1 000	707	746	40
Relación (60 y más años / 15-59 años) por 1 000	194	204	10
Relación de dependencia (0-14 + 60 y más años/15-59 años) por 1 000	469	478	9
Edad media	35,92	36,29	0,37
Edad mediana	36,51	36,90	0,39

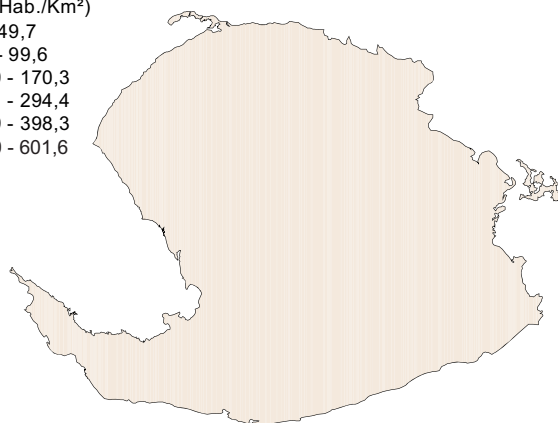
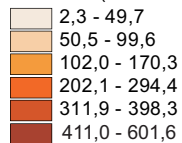


**Población, superficie y densidad por ciudades**  
**Censo de Población y Viviendas, año 2002**

ISLA DE LA JUVENTUD			Densidad de Población
CIUDADES	Población	Superficie (Km <sup>2</sup> )	(hab/Km <sup>2</sup> )
Nueva Gerona	46 923	10,180	4 609,33



Densidad (Hab./Km<sup>2</sup>)



### Asentamientos urbanos y rurales, por provincias y municipios

#### Censo de Población y Viviendas, año 2002

CODIGO	PROVINCIA/MUNICIPIO	Asentamientos			
		Total	Urbanos	%	Rurales
40	Isla de la Juventud	57	9	15,8	49
					86,0



### Ciudades de la provincia de Isla de la Juventud

#### Censo de Población y Viviendas, año 2002

CIUDADES	MUNICIPIO	Categoría poblacional	Población		
			Total	Hombres	Mujeres
Nueva Gerona	Isla de la Juventud	3er Orden	46 923	23 741	23 182

### Superficie de la Isla de la Juventud, año 2010

CODIGO	MUNICIPIOS	Superficie	%
		Territorial (Km <sup>2</sup> )	de la provincia
40	Isla de la Juventud	2 419,27	100,0

### Población total por municipios, según sexo y zonas, al 31/12/2010

	Total	Hombres	Mujeres
	Ambas Zonas		
Isla de la Juventud	86 420	43 849	42 571
	Urbana		
Isla de la Juventud	72 338	36 366	35 972
	Rural		
Isla de la Juventud	14 082	7 483	6 599

### Población por municipios y porciento respecto a la provincia, en orden descendente, año 2010

CODIGO	MUNICIPIOS	Población	% respecto a la provincia
40	Isla de la Juventud	86 420	100,0

### Orden que ocupa el municipio respecto al país, según su superficie territorial, cantidad de población y grado de envejecimiento, año 2010

ISLA DE LA JUVENTUD	CODIGO	MUNICIPIO	Orden que ocupa		
			Superficie	Población	Envejecimiento
	01	Isla de la Juventud	2	34	153